

KATASTR			
Helcmanovce			
DRUH POVRCHU	zeleň	chodník	zeleň
VZDÁĽ. OBJEKTŮ A VRCHOL. BODŮ	23.50	21.75	1.51
OZNACENÍ VRCHOLOVÝCH BODŮ			
studna	V3	N 10m3	čerpacíá

KATASTR			
Helcmanovce			
DRUH POVRCHU	zeleň	chodník	zeleň
VZDÁĽ. OBJEKTŮ A VRCHOL. BODŮ	24.80	21.60	3.20
OZNACENÍ VRCHOLOVÝCH BODŮ			
studna	V4	V5	V6


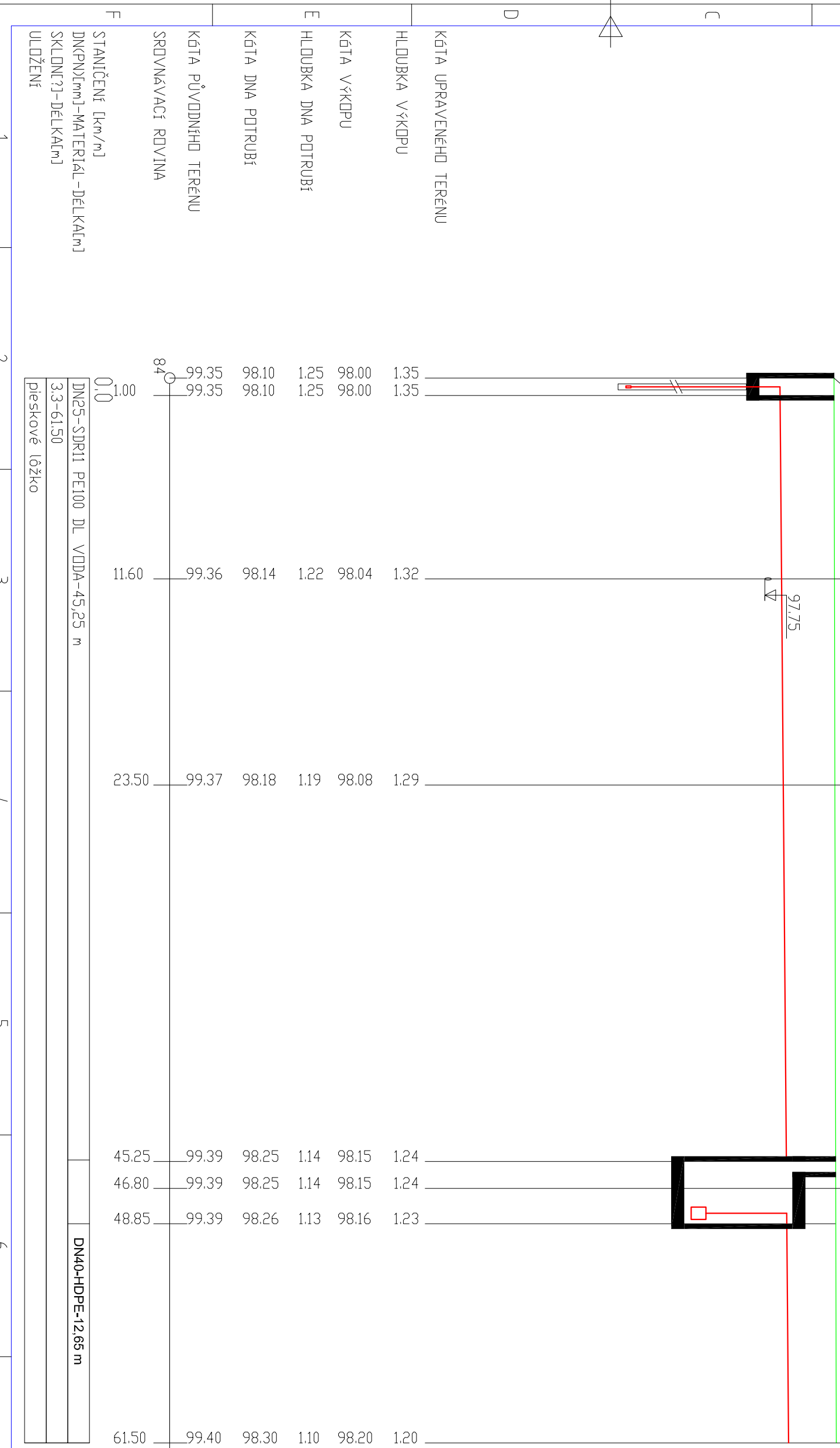
MĚŘÍTKA 1:250/100

MĚŘÍTKA 1:250/100

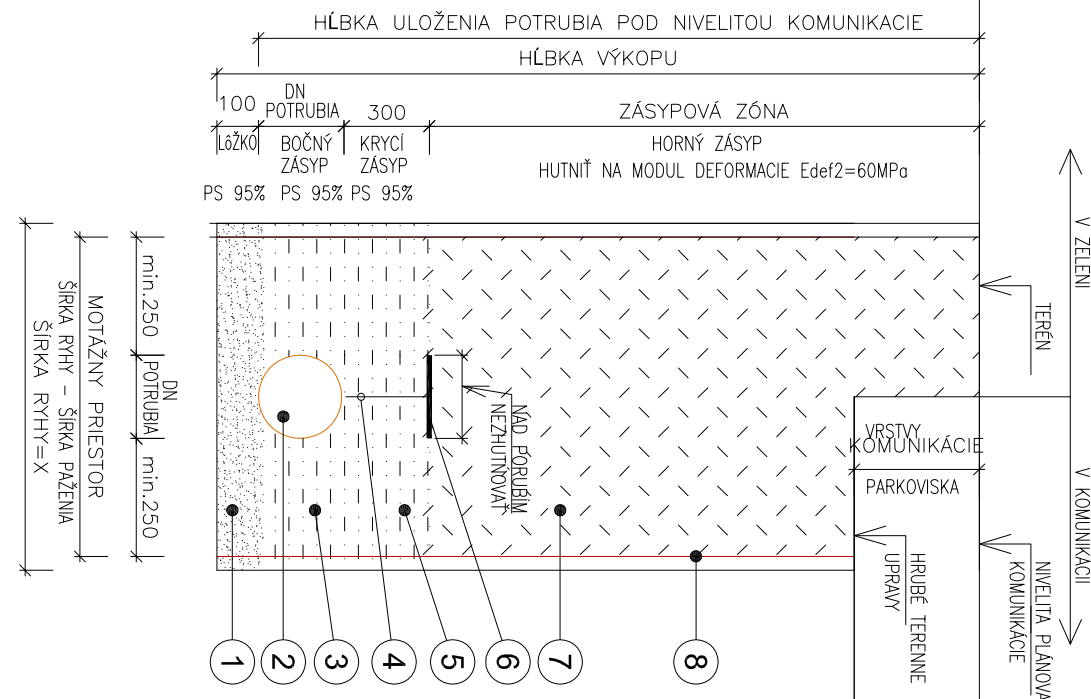
LEGENDA TYPŮ ČAR  
PŮVODNÍ TERÉN  
UPRAVENÝ TERÉN

Vodovodná přípojka požiarňa

Vodovodná přípojka požiarňa vonk.



## VZOROVÝ REZ ULOŽENIA POTRUBIA PE



### LEGENDA PRE VODOVODNÉ POTRUBIE:

č.	POPIS	fr. 0-4mm hr. 100mm	HUTNENÝ P595%
1	LOŽKO POD POTRUBIE PIESOK		
2	VODOVODNÁ RÚRA D. .... HDPE100		
3	BOČNÝ ZÁSYP ŠTRKOPRESOK	fr. 0-20mm	HUTNENÝ P595%
4	SIGNAIZAČNÝ VODÍČ AY 6mm2		
5	KRYTÍ ZÁSYP ŠTRKOPRESOK	fr. 0-20mm	HUTNENÝ P595%
6	VYSTRÁŽNÁ FÓLIA Z PE		
7	HORNÝ ZÁSYP		
8	PRILOŽNÉ PÁŽENIE		

VYPRACOVANÉ	ING. LUDMILA JURKOVÁ	HP. AUTOR	ING. GRAFIA
INVESTOR	SELANKA N.O., HELCMANOVCE 96, OKR. GELNICA	ING. HRUSOVSKÝ DUŠAN	
MESTO STAVBY	HELCMANOVCE, OKR. GELNICA, K.Ú. HELCMANOVCE P.Č. 4926,4925	JAKOVÝHO 4, KOŠICE	
KRAJ	KOŠICKÝ	hrusovsky@centrum.sk	
STAVBA	DENNÝ STACIONÁR - HELCMANOVCE	DÁTUM	09.2019
OBJEKT	SO 04 - PRÍPOJKA, VODNÉ HOSPODÁRSTVO	FORMÁT	4 x A4
časť	SO 04.1 ZÁSOBOVANIE VODOU	STUPEŇ PD	DSP
	POZDĺŽNÝ PROFIL POŽIARNÝCH PRÍPOJOV	ZÁKAZOVÉ ARCH. Č.	4419-G
		MIERKA	1:250/100
			VÝKRES Č. VK.1-03